



Comment se rendre au Théâtre de Bligny en voiture depuis Paris-Sud.

Si vous utilisez ses coordonnées GPS : **N 48° 37' 28.26" / E 2° 08' 54.67"** pour accéder au Théâtre de Bligny, au cœur du parc centenaire du Centre Hospitalier de Bligny, effectuez le choix "Par la route seulement" ou "à l'exclusion des chemins" au moment d'entrer ces coordonnées dans votre GPS.

Si l'interphase de votre GPS ou application smartPhone ne permet pas la saisie de coordonnées prédéterminées, tapez simplement « **Fontenay les Briis** (91) ». ».

De toute façon, avec ou sans GPS, vous ne courrez pas le risque de vous perdre en voiture dans un méandre de Banlieue, car telle n'est pas votre destination. Vous allez à la campagne. En bien moins de temps qu'il n'en faut pour traverser la moitié de Paris en fin d'après-midi.

Paris – Bligny : Direct par l'autoroute A10

Le meilleur moyen de se rendre au Théâtre de Bligny en voiture, venant de Paris est de couper au plus simple :

- 1) Traverser d'une traite toute la banlieue par l'A6 (a ou b) puis l'A10 direction "Orléans / Nantes / Bordeaux".
- 2) Prendre la sortie 9 de l'A10 "Villejust / Courtabœuf".
- 3) Suivre la direction " Courtabœuf / Les Ulis" pendant 1km (D118) puis le fléchage "**Hôpital de Bligny**" à partir du rond-point de "Courtaboeuf" (D3). *Le rond-point de Courtabeuf surplombe la N118 (sortie 14. "Les Ulis")*
- 4) Le fléchage "Hôpital de Bligny" vous guide à chaque carrefour ou rond-point jusqu'à Fontenay-les-Briis.
- 5) A Fontenay-les-Briis : Dernier panneau « Centre Médical de Bligny »ou « Hôpital de Bligny »

Itinéraires alternatifs :

- ✓ **Prendre la N118 au Pont de Sèvre** ; Traverser toute la banlieue d'un seul coup jusqu'à la sortie 14 "Les Ulis" à la hauteur de l'échangeur de Courtabœuf puis suivre le fléchage "Hôpital de Bligny" jusqu'à Fontenay-les-Briis ; Derniers panneaux « Hôpital de Bligny » ou « Centre Médical de Bligny ».
- ✓ **Prendre la N20 depuis la Porte d'Orléans** direction "Montlhéry - Orléans" ; Sortir direction "Limours" (D97) ; Continuer tout droit sur la Route de Limours (D97) jusqu'à Fontenay-les-Briis ; Derniers panneaux « Hôpital de Bligny » ou « Centre Médical de Bligny ».

Si vous doutez de votre sens de l'orientation, ou si vous trouvez ces indications trop lacunaires, les pages suivantes permettent de faire le trajet pas à pas, de Paris (Périphérique sud) jusqu'au parvis du Théâtre de Bligny / Centre Hospitalier de Bligny à Briis-sous-Forges dans l'Essonne, en France.

Un trajet simple en quatre étapes : Quitter Paris par l'A6 / Rejoindre l'A10 / Sortir de l'autoroute A10 à Villejust / Suivre les panneaux « Hôpital de Bligny ».





Vous êtes ici,


vous allez là !



(Sur la vue aérienne ci-contre, nous avons retiré l'autoroute pour que ce soit plus joli ; et un petit bout de la ligne de tgv aussi (Dans la réalité, la ligne entre en tunnel après la gare autoroutière de Briis-sous-Forges et ressort 600 mètres après Bligny).


De toute façon, arrivé là, vous n'aurez plus besoin de l'autoroute. Vous l'aurez quitté vers à la fin de la banlieue que vous venez de traverser intégralement sans escale.

A) Quitter Paris par l'A6



Sur le Périphérique intérieur :

Prendre la sortie « **A6a / A10 / Bordeaux, Nantes, Lyon, Evry, Orly, Rungis** » à la hauteur de la Porte de Gentilly.



Sur le Périphérique extérieur :

Prendre la sortie « **A6a / A10 / Bordeaux, Nantes, Lyon, Evry, Orly, Rungis** » à la hauteur de la Porte d'Orléans.

[Vous pouvez aussi prendre l'A6b à la hauteur de la Porte d'Italie pour rejoindre le même itinéraire.]

B) Rejoindre l'A10

Vous roulez maintenant sur l'A6a. Les autoroutes A6a et A6b vont se confondre en autoroute A6, que vous allez quitter assez vite afin de rejoindre l'autoroute A10.

Surveillez et suivez tous les panneaux « **A10 / Orléans / Nantes / Bordeaux** » dès le départ de Paris.





Restez concentré sur la conduite. Suivez tous les panneaux « **A10 / Orléans / Nantes/ Bordeaux** ».

C) Sortir de l'autoroute A10 à Villejust

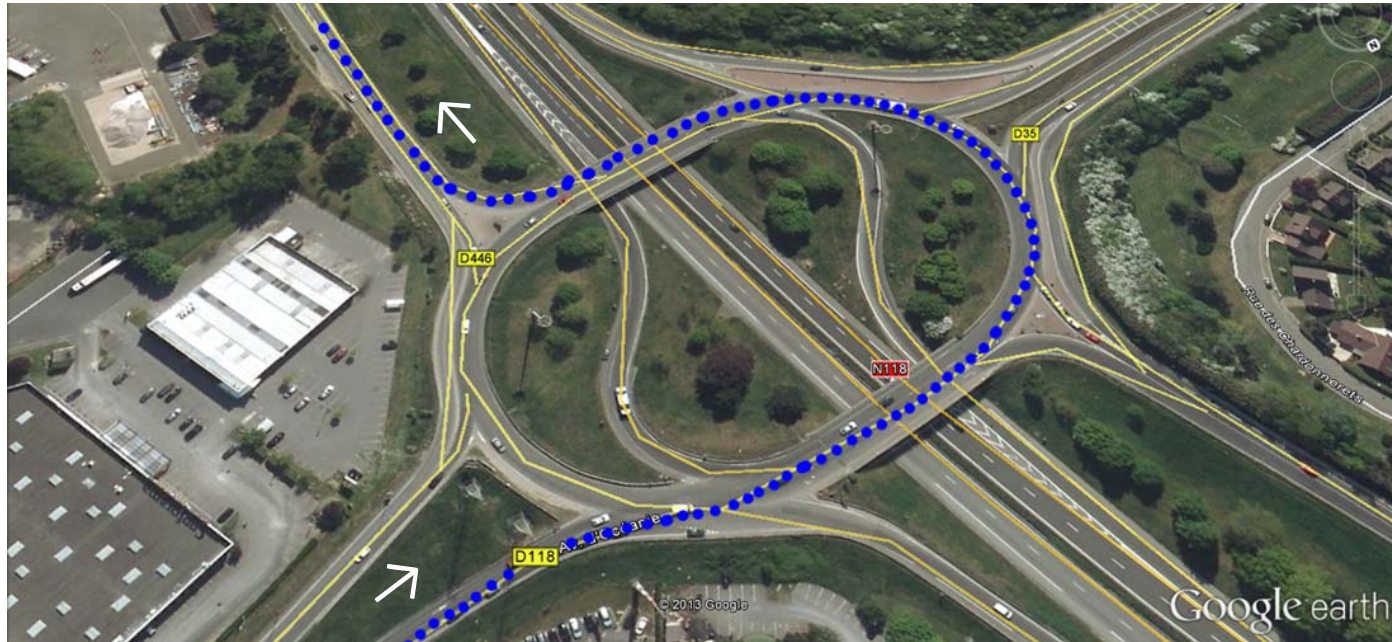
Une fois sur l'autoroute **A 10**, surveillez les sorties. Vous devrez prendre la N° 9 « **Villejust / Les Ulis / ZA Courtabœuf** ».



D) Traverser la ZA de Courtabœuf

Dès la sortie de l'autoroute A10 à la **sortie n° 9**, suivez la direction « **D118 / Chartres / Les Ulis / ZA de Courtabœuf** »





E) Suivre le fléchage
« Hôpital de Bligny »

Traversez la ZA de Courtabœuf
et arrivez au rond-point de
Courtabœuf / Les Ulis.

Le rond-point de Courtabœuf
surplombe la N118.

Sur l'illustration ci-contre, vous
arrivez par le bas de l'image.



Vous devez faire tout le tour du
rond-point et sortir à la vue du
premier panneau « **Hôpital de
Bligny** ». (D446)



Tous les carrefours significatifs que vous rencontrerez à partir de maintenant indiquent la direction de « **l'Hôpital de Bligny** ». Suivez cette direction avec constance jusqu'à Fontenay les Briis.

Roulez avec prudence, comme vous le faites toujours.





Le carrefour du hameau de « Belair », en arrivant à Fontenay-les-Briis. Vous suivez toujours les panneaux « Hôpital de Bligny » ou « Centre Médical de Bligny ». Ici, vous tournez à droite.



Arrivé à Fontenay-les-Briis, passez à gauche de l'église et de la mairie puis continuez tout droit pendant 300 mètres.



Juste à la sortie du village, préparez-vous à tourner à droite à la vue du panneau « Centre Médical de Bligny » ou Centre Hospitalier de Bligny ». Montez jusqu'en haut de la colline.

[Si vous passez sous un pont après cet endroit, c'est que vous avez manqué l'entrée de l'hôpital. Continuez alors 1 km sur la même route puis faites demi-tour au rond-point de la gare routière de Briis-sous-Forges (bus 9103 depuis les gare RER de Massy-Palaiseau et Orsay, jusqu'à 19h00 du lundi au samedi).



Arrivé en haut, passez la barrière, souriez au gardien, entrez dans l'hôpital par la droite.

Passez sous la passerelle puis gardez votre véhicule sur l'un des parkings balisés. Le plus lointain est situé à deux minutes à pied du parvis du Théâtre. 200 places disponibles dans l'enceinte du Centre Hospitalier.

[Voir plan en dernière page]

Vous voyez, le trajet s'est bien déroulé. Bienvenue au Théâtre de Bligny !



N 48° 37' 28.26"

E 2° 08' 54.67"

(source : GoogleMaps)



Veillez noter que vous roulez à l'intérieur d'un hôpital. L'usage de l'avertisseur sonore est interdit, la vitesse est limitée à 30 km/h. Vous devez céder le passage aux ambulances et véhicules de secours, ainsi qu'à tous les piétons ou personne en fauteuil. Ne vous gariez jamais sur les places handicapés, emplacements d'ambulance, trottoirs, accès, dégagements, zones zébrées, accotements, passages piétons, entrée de résidence ou sorties de garage, pelouses, massifs floraux... Veuillez observer ces prescriptions d'usage avec rigueur. Veuillez garer votre voiture à l'arrêt sur les parkings exclusivement. (voir plan ci-dessus). **Merci beaucoup.** Par principe, toutes les voies d'un Centre Hospitalier doivent permettre le croisement de deux véhicules de secours à toute heure du jour et de la nuit. La même règle s'applique aux trottoirs par rapport aux piétons. Vous êtes invités à ne pas engager votre responsabilité.

Les artistes et techniciens œuvrant au Théâtre de Bligny peuvent utiliser le parking du théâtre pendant la journée, comme tout visiteur de l'hôpital. Cependant, les jours de spectacle, le parking doit être vide de toute voiture à partir de 18h00 (impératif) pour les spectacles en soirée et 14h00 (impératif) pour les spectacles en matinée. En effet, le parvis du théâtre ne sert qu'à la dépose des passagers aux heures de représentation, exception faite des usagers des places réservées.

[La croix jaune sur la photo ci-dessus indique l'emplacement du restaurant de l'hôpital, accessible au visiteur tous les jours, au service de midi]